




H. AYUNTAMIENTO  
CONSTITUCIONAL DE CENTRO  
VILLAHERMOSA, TABASCO, MÉXICO.



**CENTRO**  
AGUA • ENERGÍA • SUSTENTABILIDAD  
H. AYUNTAMIENTO | 2018 • 2021

**DIRECCIÓN DE OBRAS,  
ORDENAMIENTO TERRITORIAL  
Y SERVICIOS MUNICIPALES**

"2018, Año del V Centenario del Encuentro de  
Dos mundos en Tabasco".

Villahermosa, Tab., a 03 de diciembre de 2018

**Oficio: No. DOOTSM/SRYGU/1014/2018**

**Asunto: Autorización**

Los espacios que se encuentran cubiertos con negro contienen información clasificada como confidencial con fundamento en el artículo 3 fracción XIII y 124 de la Ley de Transparencia y Acceso a la Información Pública del Estado de Tabasco y de los Lineamientos Generales para la Clasificación y Desclasificación de la información, así como para la Elaboración de Versiones Públicas, mediante Acta de Comité de Transparencia No. CT/022/2019 de fecha 23 de enero de 2019. FORMATO: Domicilio completo del solicitante siempre que se trate de persona física.

**Ing. Freddy Jallil López Jiménez**  
Contratista (contrato núm. COSG275-1/18)

[Redacted]

**Presente.**

Que estando la Dirección de Obras, Ordenamiento Territorial y Servicios Municipales, facultada por el artículo 84 de la Ley Orgánica para los Municipios del Estado de Tabasco y en cumplimiento del artículo 10 fracción XII de la Ley de Ordenamiento Sustentable del Territorio del Estado de Tabasco, así como de los artículos 1, 2, 3 y 81 del Reglamento de Construcciones del Municipio de Centro, **Autoriza** la ejecución de los trabajos para la instalación de 53 postes para videocámaras de vigilancia en las ubicaciones descritas a continuación:

No.	ID	UBICACIÓN	COLONIA
1	P01	Indeco, Villa Las Flores, Infonavit Industrial, Av. Industria de Petroquímica	Indeco
2	P02	Indeco, Industria del Cobre y Av. Mártires de Cananea	Indeco
3	P04	Casa Blanca , 2da Sección, Av. Rio Mezcalapa, por Parquezote	Casa Blanca 2da Sección
4	P07	La Manga 2da Etapa, Unidad Deportiva	La Manga
5	P08	Gaviotas Norte, Malecón Leandro Rovirosa y Calle del Cedro	Gaviotas Norte
6	P09	Gaviotas Norte, Malecón Leandro Rovirosa por Oficinas Poder Judicial de la Federación	Gaviotas Norte
7	P10	Gaviotas Norte, Malecón Leandro Rovirosa y Alfonso Vicens Saldivar	Gaviotas Norte
8	P15	Triunfo la Manga II, Laguna Encantada, Prol Circuito Municipal	Triunfo la Manga
9	P16	1o de Mayo Tulipanes, Av. Carlos P. Cámara	1o de Mayo
10	P17	Municipal Av. Paseo Tabasco y Pedro C. Colorado	Municipal
11	P18	Centro delegación dos, malecón y av.27 de febrero	Centro
12	P19	Centro delegación cuatro, malecón y av. Méndez	Centro
13	P20	Centro Casa blanca, esquina rio Teapa y rio Grijalva, mercado nuevo provisional	Centro
14	P21	Centro delegación seis, boulevard Ruiz Cortines frente finanzas	Centro

AGUA • ENERGÍA • SUSTENTABILIDAD



H. AYUNTAMIENTO  
CONSTITUCIONAL DE CENTRO  
VILLAHERMOSA, TABASCO, MÉXICO.



**CENTRO**  
AGUA • ENERGÍA • SUSTENTABILIDAD  
H. AYUNTAMIENTO | 2018 • 2021

**DIRECCIÓN DE OBRAS,  
ORDENAMIENTO TERRITORIAL  
Y SERVICIOS MUNICIPALES**

"2018, Año del V Centenario del Encuentro de  
Dos mundos en Tabasco".

15	P22	Centro Residencial Framboyanes, Av universidad frente a UJAT	Centro
----	-----	--	--------

Villahermosa, Tab., a 03 de diciembre de 2018

**Oficio: No. DOOTSM/SRYGU/1014/2018**

Asunto: Autorización

No.	ID	UBICACIÓN	COLONIA
16	P23	Centro José Pagues Llergo y Regino Hernández Llergo con Ignacio Zaragoza, Colonia Nueva Villahermosa, por la Clínica 39	Centro
17	P24	Centro Adolfo López mateos, boulevard Ruiz Cortines	Centro
18	P25	Centro el águila, paseo Usumacinta frente a fiscalía	Centro
19	P26	Centro El Águila, Av 27 de Febrero y Av Cesar Sandino (el matador)	Centro
20	P27	Centro el águila, Av 27 de febrero reloj de las tres cara	Centro
21	P30	Blancas mariposas, prolongación av. México y av blancas mariposas.	Blancas Mariposas
22	P37	Punta brava, periférico Carlos Pellicer y trinidad Malpica	Punta Brava
23	P38	Jardines del sur, periférico Carlos Pellicer, letrero Cárdenas , Tamulte, Plaza Villahermosa	Jardines del Sur
24	P39	Centro Pensiones Av. Circuito Deportivo y Mario Brouwn	Centro
25	P40	Centro Villa las Fuente, Av Principal Villa las Fuentes, cerca de Papelería D'Jairo	Centro
26	P41	Centro pensiones Ejército Mexicano y Quintín Arauz (Prol. Reforma) LA MEGA	Centro
27	P42	Centro Atasta, Alfonso Sosa Vera y 20 de Noviembre, esquina del Parque "La Juventud y la Familia"	Centro
28	P43	Centro Atasta, palmitas, Carlos Green y francisco i. madero, frente a Pollería "La Chispita"	Centro
29	P44	Centro Guadalupe Borja. Marcelino gracia Barragán y Cástulo Trejo, Cerrito	Centro
30	P45	Centro Guadalupe Borja. Lagunas de las iluciones y Calle Tampico por Súper Sánchez G09	Centro
31	P46	Centro 18 de Marzo, Revolución y Noé de la Flor Casanova por Monterrey	Centro
32	P47	Centro Nueva Pensiones, Revolución y Miguel A. Gómez Ventura X Chedraui	Centro
33	P48	Fracc Santa Karla II, frente al Parque, por Súper Sánchez, Tamulte	Centro
34	P49	Centro Tamulte de las barrancas, Gral. Ignacio Comonfort y gil y Sáenz	Centro
35	P50	Centro, heroico colegio militar y 27 de febrero	Centro
36	P51	Centro, Boulevard Adolfo Ruiz Cortines frente a Wal-Mart	Centro
37	P52	Espejo 1, calle dos y grosella	Espejo
38	P53	Espejo 2, periférico Carlos Pellicer y rio Usumacinta	Espejo

AGUA • ENERGÍA • SUSTENTABILIDAD





H. AYUNTAMIENTO  
CONSTITUCIONAL DE CENTRO  
VILLAHERMOSA, TABASCO, MÉXICO.



**CENTRO**  
AGUA • ENERGÍA • SUSTENTABILIDAD  
H. AYUNTAMIENTO | 2018 • 2021

**DIRECCIÓN DE OBRAS,  
ORDENAMIENTO TERRITORIAL  
Y SERVICIOS MUNICIPALES**

"2018, Año del V Centenario del Encuentro de  
Dos mundos en Tabasco".

39	P54	Paseo la Choca, por el Hotel One, Tabasco 2000	Tabasco 2000
40	P55	Centro Atasta, Carrillo puerto y Av. 27 de febrero con Agustín Beltrán	Centro

Villahermosa, Tab., a 03 de diciembre de 2018

**Oficio: No. DOOTSM/SRYGU/1014/2018**

Asunto: Autorización

No.	ID	UBICACIÓN	COLONIA
41	P58	Miguel Hidalgo, prol. Independencia y Guadalupe victoria x Monterrey	Miguel Hidalgo
42	P59	Miguel Hidalgo, independencia y Hermenegildo galeana	Miguel Hidalgo
43	P60	Prolongación Ignacio Allende, calle principal, Haciendas Residencial & club Deportivo , Sabinas	Sabinas
44	P61	Centro el águila, Reforma, Paseo de la sierra y Centenario Instituto Juárez (por finanzas)	Centro
45	P62	1o de Mayo, Av 16 de septiembre por el Colegio de Policías	1o de Mayo
46	P63	1o de Mayo, Periférico Carlos Pellicer y Agapito Domínguez, a un costado de ZAS	1o de Mayo
47	P64	Indeco, Avenida Altos Hornos y Construcción	Indeco
48	P65	Centro Prolongación de Francisco Javier Mina y 1RA Cerrada de Av. Universidad, por Nueva Generación	Centro
49	P66	Centro, Av. Universidad frente a la entrada al Hospital Nuestra Señora de Guadalupe	Centro
50	P67	Centro, Manuel Gil y Sáenz esquina Lino Merino	Centro
51	P68	Centro, Av. Gregorio Méndez y Prol. Venustiano Carranza, Col. Gil y Sáenz	Centro
52	P69	Centro, Av. 27 de Febrero y Libertad, Atasta	Centro
53	P70	Centro, Av. Paseo Tabasco entrando hacia la Mujer Ceiba, Margarita Maza de Juárez	Centro

Debiendo cumplir las siguientes indicaciones:

1. Avisar por escrito con tres días de anticipación, el inicio de los trabajos con el objeto de supervisar su ejecución.
2. Los daños a terceros o a la vía pública serán responsabilidad de usted y deberán ser reparados de inmediato en calidad y cantidad con cargo a usted.
3. Por ningún motivo quedara depositado material sobre la vía pública al término de esta autorización.
4. Deberá prever el libre tránsito peatonal, así como colocar los señalamientos necesarios para la seguridad de los mismos.

Prolongación Paseo Tabasco No. 1401, colonia Tabasco 2000 C.P. 86035.  
Villahermosa, Tabasco, México. Tel. (993) 310 32 32 Ext. 1097 www.villahermosa.gob.mx

AGUA • ENERGÍA • SUSTENTABILIDAD



H. AYUNTAMIENTO  
CONSTITUCIONAL DE CENTRO  
VILLAHERMOSA, TABASCO, MÉXICO.



**CENTRO**  
AGUA • ENERGÍA • SUSTENTABILIDAD  
H. AYUNTAMIENTO | 2018 • 2021

**DIRECCIÓN DE OBRAS,  
ORDENAMIENTO TERRITORIAL  
Y SERVICIOS MUNICIPALES**

"2018, Año del V Centenario del Encuentro de  
Dos mundos en Tabasco".

Villahermosa, Tab., a 03 de diciembre de 2018  
**Oficio: No. DOOTSM/SRYGU/1014/2018**  
Asunto: Autorización

5. De no acatar estas recomendaciones, se hará acreedor a una multa y el H. Ayuntamiento retirara el material de la vía pública de inmediato, con cargo a usted.
6. Esta autorización tiene vigencia de **30 días naturales** a partir de la fecha de expedición.
7. La presente autorización se expide con base a los datos e información proporcionada por el solicitante y/o propietario y será exclusiva para el propósito que se expresa, por lo que no podrá ser utilizada para fines distintos al indicado, cualquier falsedad, dolo o error y el no cumplir con las indicaciones antes mencionadas será motivo de cancelación y aplicación de las sanciones correspondientes conforme a la normatividad en la materia.

Sin otro particular, aprovecho la ocasión, para enviarle un cordial saludo.

Atentamente

**Ing. Adolfo Alberto Ferrer Aguilar**  
Director



c.c.p.- Arq. Oscar de Jesús Vázquez Mosqueda.-Subdirector de Regulación y Gestión Urbana de la DOOTSM. Presente  
c.c.p.- Lic. Julissa Morales Ruiz.- Jefe del Departamento de Inspección Urbana de la DOOTSM.  
c.c.p.- Arq. Jorge Luis Lorenzo Gómez.- Jefe de Proyectos de la DOOTSM.  
c.c.p.- Archivo/Minutario  
ING'AAFA/ARQ'OJVM/A'JLLG

AGUA • ENERGÍA • SUSTENTABILIDAD



H. AYUNTAMIENTO CONSTITUCIONAL DE CENTRO  
DIRECCIÓN DE OBRAS, ORDENAMIENTO TERRITORIAL Y SERVICIOS MUNICIPALES  
SUBDIRECCIÓN DE REGULACIÓN Y GESTIÓN URBANA

**AUTORIZACIONES EN LA VÍA PÚBLICA**

VILLAHERMOSA, TABASCO A 24 DE Octubre DEL 2018

FOLIO: \_\_\_\_\_

OBRA SOLICITADA:  OCUPACIÓN DE LA VÍA PÚBLICA  RUPTURA DE PAVIMENTO  CONSTRUCCIÓN DE RAMPA

SOLICITUD:  NUEVO INGRESO  REVALIDACIÓN

SOLICITANTE  PERSONA FÍSICA  JURÍDICO - COLECTIVAS

NOMBRE O RAZÓN SOCIAL: Fredy Jalil Lopez Jimenez

FIRMA: \_\_\_\_\_

DOMICILIO: \_\_\_\_\_

R.E.C.: \_\_\_\_\_

COLONIA O FRACCIONAMIENTO: \_\_\_\_\_

MUNICIPIO: \_\_\_\_\_

TEL: \_\_\_\_\_

**APLICA PARA RUPTURA DE PAVIMENTO**

**DATOS DEL PREDIO**

PROPIETARIO: \_\_\_\_\_

FIRMA: \_\_\_\_\_

CALLE: \_\_\_\_\_

NUMERO OFICIAL: \_\_\_\_\_

COL. O FRACC.: \_\_\_\_\_

CTA. PREDIAL: \_\_\_\_\_

RUSTICO: \_\_\_\_\_

URBANO: \_\_\_\_\_

C. P.: \_\_\_\_\_

**DATOS DE LA RUPTURA**

EN ARROYO: \_\_\_\_\_ ML ASFALTO: \_\_\_\_\_ ML HIDRÁULICO: xxx ML EN BANQUETA: \_\_\_\_\_ ML TOTAL: \_\_\_\_\_ ML

**PARA QUE SE UTILIZARÁ:**

- INTERCONEXIÓN A LA RED DE AGUA POTABLE  PARA INSTALACIONES DE LÍNEAS TELEFÓNICA  
 INTERCONEXIÓN A LA RED DE DRENAJE SANITARIO  PARA REPARACIÓN O MODIFICACIÓN DE LA VÍA PÚBLICA  
 INTERCONEXIÓN A LA RED DE AGUA PLUVIAL  INTERCONEXIÓN A LA RED DE C.F.E.  
 ADOSAMIENTO DE INSTALACIONES EN PUENTES  OTROS, ESPECIFICAR: Instalación de postes

**REQUISITOS:**

- ❖ COPIA DE LA CREDENCIAL DE ELECTOR DEL PROPIETARIO O REPRESENTANTE LEGAL
- ❖ ACTA CONSTITUTIVA DE LA EMPRESA
- ❖ PROYECTO CORRESPONDIENTE

**APLICA PARA OCUPACIÓN DE LA VÍA PÚBLICA**

Los espacios que se encuentran cubiertos con negro contienen información clasificada como confidencial con fundamento en el artículo 3 fracción XIII Y 124 de la Ley de Transparencia y Acceso a la Información Pública del Estado de Tabasco y de los Lineamientos Generales para la Clasificación y Desclasificación de la información, así como para la Elaboración de Versiones Públicas, mediante Acta de Comité de Transparencia No. CT/022/2019 de fecha 23 de enero de 2019. SOLICITUD: domicilio completo del solicitante siempre que se trate de persona física, Municipio, firma, R.F.C., teléfono (en su caso).

PROPIETARIO: \_\_\_\_\_

FIRMA: \_\_\_\_\_

CALLE: \_\_\_\_\_

NUMERO OFICIAL: \_\_\_\_\_

COL. O FRACC.: \_\_\_\_\_

CTA. PREDIAL: \_\_\_\_\_

RUSTICO: \_\_\_\_\_

URBANO: \_\_\_\_\_

C. P.: \_\_\_\_\_

**OCUPACIÓN DE LA VÍA PÚBLICA CON:**

ARENA  CIMBRA  GRAVA  ANDAMIO  VARILLA  TAPIAL  OTROS, ESPECIFICAR: \_\_\_\_\_

**DÍAS DE OCUPACIÓN:**

1 DÍA

2 DÍAS

3 DÍAS

**REQUISITOS:**

- ❖ COPIA DE LA BOLETA PREDIAL AL CORRIENTE DE PAGO
- ❖ CROQUIS DE UBICACIÓN DE LA OCUPACIÓN
- ❖ COPIA DE PERMISO O LICENCIA DE CONSTRUCCIÓN

**APLICA PARA CONSTRUCCIÓN DE RAMPA**

**UBICACIÓN DE LA RAMPA**

PROPIETARIO: \_\_\_\_\_

FIRMA: \_\_\_\_\_

CALLE: \_\_\_\_\_

NUMERO OFICIAL: \_\_\_\_\_

COL. O FRACC.: \_\_\_\_\_

CTA. PREDIAL: \_\_\_\_\_

RUSTICO: \_\_\_\_\_

URBANO: \_\_\_\_\_

C. P.: \_\_\_\_\_

METROS LINEALES DE LA RAMPA: \_\_\_\_\_

**REQUISITOS:**

- ❖ COPIA DE LA BOLETA PREDIAL AL CORRIENTE DE PAGO
- ❖ CROQUIS DE UBICACIÓN DE LA RAMPA



DIRECCIÓN DE OBRAS,  
ORDENAMIENTO TERRITORIAL  
Y SERVICIOS MUNICIPALES

«2020, Año de Leona Vicario,  
Benemérita Madre de la Patria».

Villahermosa, Tabasco, a 11 de Marzo de 2020

Oficio Número: DOOTSM/UACyT/1888/2020

ASUNTO: Enviando versión publica y  
carátula o colofón

**LIC. HOMERO APARICIO BROWN.**  
COORDINADOR DE TRANSPARENCIA Y ACCESO  
A LA INFORMACION PÚBLICA  
PRESENTE.

En atención al oficio No. **COTAIP/0423/2020** de fecha 28 de enero del año en curso, me permito enviarle versión pública y carátula o colofón de **“28 Autorizaciones de Licencias de Construcción”, “13 Permisos de Construcción”, “3 Autorización de Anuncios”, “16 Autorización de Terminación de Obra”, “5 Autorización (Varios) Ruptura de Pavimento, Rampas” y “37 Contratos de Obra Pública” e “Invitaciones (30 invitaciones de 10 proyectos de obras) correspondiente al cuarto trimestre 2018”,** la cual fue aprobada por el Comité de Transparencia en el Acta de Sesión Extraordinaria Número **CT/022/2019** de fecha 23 de Enero de 2019.

Sin otro particular, hago propicia para enviarle un cordial saludo.

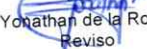
Atentamente

Ing. Adolfo Alberto Ferrer Aguilar  
Director

  
Zoila de Dios Segura  
Elaboro




H. AYUNTAMIENTO CONSTITUCIONAL  
DE CENTRO 2018 - 2021  
DIRECCIÓN DE OBRAS, ORDENAMIENTO  
TERRITORIAL Y SERVICIOS  
MUNICIPALES

  
Ing. Yonathan de la Rosa May  
Reviso

C.c.p.- Lic. Martha Elena Ceferino Izquierdo, Presidenta del Comité de Transparencia y Director de Asuntos Jurídicos del este Ayuntamiento de Centro, Tabasco.- Para conocimiento.  
c.c.p.- Archivo/Expediente.

Prolongación Paseo Tabasco No. 1401, colonia Tabasco 2000 C.P. 86035.  
Villahermosa, Tabasco, México. Tel. (993) 310 32 32 Ext. 1097 www.villahermosa.gob.mx



**DIRECCIÓN DE OBRAS,  
ORDENAMIENTO TERRITORIAL  
Y SERVICIOS MUNICIPALES**

«2020. Año de Leona Vicario.  
Benemérita Madre de la Patria».


**Fecha: 11 de Marzo de 2020**  
**Acta de Sesión Extraordinaria: CT/022/2019**

Respecto a la versión pública de “28 Autorizaciones de Licencias de Construcción”, “13 Permisos de Construcción”, “3 Autorización de Anuncios”, “16 Autorización de Terminación de Obra”, “5 Autorización (Varios) Ruptura de Pavimento, Rampas” correspondiente al cuarto trimestre 2018, y tomando en cuenta los artículos sexagésimo segundo, Sexagésimo Tercero y Quinto Transitorio de los lineamientos generales en materia de Clasificación y Desclasificación de la información, así como para la Elaboración de Versiones Publicas, emitidos por el Consejo nacional del Sistema Nacional de Transparencia, Acceso a la Información Pública y Protección de Datos Personales, y del acuerdo por el que se modifica los artículos Sexagésimo segundo y sexagésimo tercero y quinto transitorio de los lineamientos citados, en los que señala que la elaboración y clasificación en versión pública se hace precisa lo siguiente:

- I. **Nombre del área del cual es titular quien clasifica:**  
Dirección de Obras, Ordenamiento Territorial y Servicios Municipales.
- II. **La identificación del documento del que se elabora la versión pública.**  
“Autorizaciones de Licencias de Construcción”
- III. **Las partes o sesiones clasificadas, así como las páginas que las conforman:**  
**AUTORIZACIÓN DE LICENCIAS Y PERMISOS DE CONSTRUCCIÓN**  
**Documento al cual se le deberá testar los siguientes datos personales:**
  - Nombre y apellidos siempre que sea persona física de la persona a la que se le otorgó el permiso y/o licencia.
  - Número de inscripción
  - Número de predio
  - Número de folio
  - Número de volumen
  - Número de cuenta predial
  - Dirección siempre que sea persona física
  - Descripción de la autorización
  - Número de recibo

**SOLICITUD**

- Nombre y apellido del solicitante, siempre y cuando sea persona física
- Domicilio siempre que sea persona física
- Colonia o fraccionamiento siempre que sea persona física



**DIRECCIÓN DE OBRAS,  
ORDENAMIENTO TERRITORIAL  
Y SERVICIOS MUNICIPALES**

«2020. Año de Leona Vicario,  
Benemérita Madre de la Patria».

- Municipio siempre que sea persona física
- R.F.C. siempre que sea persona física
- Número de teléfono celular
- Firma

**DATOS DEL PREDIO**

- Firma (en su caso)
- Nombre y apellido, no así en caso de persona moral
- Domicilio siempre que sea persona física
- Número de cuenta predial.
- Número oficial
- Código postal
- Firma

**DATOS DE ESCRITURA**

- Número de inscripción
- Número de folio o folio real,
- Número de partida
- Número de volumen
- Fecha de inscripción

**APARTADOS DE APLICACIÓN PARA PERMISOS O LICENCIA DE  
CONSTRUCCION.**

- Giro de la licencia (personas físicas)
- Número de viviendas (personas físicas)
- Superficie en general en metro cuadrado
- Número de celular del D.R.O.
- Datos anteriores descritos y que se encuentren escritos a mano o fuera de los campos para rellenar en la correspondiente solicitud.

Páginas que la conforman:  
84 (anverso)

**AUTORIZACIÓN DE ANUNCIOS**

**Documento al cual se le deberá testar los siguientes datos personales:**  
**LICENCIA Y/O PERMISO**





**DIRECCIÓN DE OBRAS,  
ORDENAMIENTO TERRITORIAL  
Y SERVICIOS MUNICIPALES**

«2020. Año de Leona Vicario,  
Benemérita Madre de la Patria».

- Descripción de la autorización incluyendo el número de recibo.
- M2 de las superficies del predio
- Ubicación del predio en su caso

**SOLICITUD**

- Nombre del contacto solicitante
- Nombre del solicitante, siempre que sea persona física
- Domicilio completo, siempre que no sea domicilio fiscal
- Cuenta predial
- Firma del particular
- Número oficial

**DATOS DEL PREDIO**

- Propietario, siempre y cuando sea persona física
- Domicilio completo, siempre que no sea domicilio fiscal
- Cuenta predial.
- Firma del particular
- Número oficial

**DATOS DE ESCRITURA**


- Número de inscripción
- Número de folio o folio real,
- Número de partida
- Número de volumen
- Fecha de inscripción

Páginas que la conforman:  
6 (anverso)

**AUTORIZACIÓN DE TERMINACION DE OBRA**

**Documento al cual se le deberá testar los siguientes datos personales:**

- Nombre y apellidos siempre que se trate de persona física
- Ubicación del predio siempre que no sea domicilio fiscal y/o de persona moral
- Superficie en metros cuadrados



**DIRECCIÓN DE OBRAS,  
ORDENAMIENTO TERRITORIAL  
Y SERVICIOS MUNICIPALES**

«2020. Año de Leona Vicario,  
Benemérita Madre de la Patria».

- Cuenta predial
- Número de D.R.O.

**SOLICITUD**

- Nombre y apellidos siempre que sea persona moral
- Domicilio completo siempre que sea persona física o no sea domicilio fiscal
- Firma
- Número telefónico

**DATOS DEL PREDIO**

- Nombre y apellidos del propietario siempre que sea persona moral
- Ubicación del predio
- Cuenta predial.
- Número oficial
- Firma (en su caso)
- Número oficial

**RESPONSABLE DE OBRA**

- Número de D.R.O.
- Número telefónico
- Número en seguridad estructural (corresponsables)
- Número telefónico (corresponsables)
- Número en diseño (corresponsables)

Páginas que la conforman:  
32 (anverso)

**AUTORIZACIÓN (VARIOS) DE RUPTURA DE PAVIMENTO, RAMPAS.  
Documento al cual se le deberá testar los siguientes datos personales:**

**LICENCIA Y/O PERMISO**

- Nombre y apellidos siempre que se trate de persona física
- Ubicación del predio, siempre que se trate de persona física
- Superficie en metros cuadrados
- Cuenta predial (en su caso)

**SOLICITUD**

- Nombre del solicitante siempre que sea trate persona física



**DIRECCIÓN DE OBRAS,  
ORDENAMIENTO TERRITORIAL  
Y SERVICIOS MUNICIPALES**

«2020. Año de Leona Vicario,  
Benemérita Madre de la Patria».

- Domicilio del solicitante siempre que se trate de persona física
- Firma
- Número telefónico

**DATOS DEL PREDIO**

- Propietario siempre que sea persona física
- Domicilio exacto siempre que no sea domicilio fiscal
- Cuenta predial.
- Firma
- Número oficial

**RESPONSABLE DE OBRA**

- Número de D.R.O.
- Número de celular

**CORRESPONSABLES**

- Número en seguridad estructural
- Número en diseño arquitectónico
- Número en instalaciones
- Número de celular (en su caso)

Páginas que la conforman:  
20 (anverso)

**IV. Fundamento Legal, indicando el nombre del ordenamiento, o los artículos, fracción (es), párrafo (s) con base en los cuales se sustente la clasificación, así como las razones o circunstancias que motivaron a la misma:**

Tomando en cuenta los artículos Sexagésimo Segundo, Sexagésimo Tercero y Quinto Transitorio de los Lineamientos Generales en Materia de Clasificación y Desclasificación de la información, así como para la elaboración de Versiones Publicas. Cuadragésimo octavo, Quincuagésimo sexto, quincuagésimo séptimo, fracción I y II, Quincuagésimo octavo, de los lineamientos generales en materia de Clasificación y Desclasificación de la información, así como para la Elaboración de Versiones Publicas, emitidos por el Consejo nacional del Sistema Nacional de Transparencia, Acceso a la Información Pública y Protección de Datos Personales, y del acuerdo por el que se modifica los artículos Sexagésimo segundo y sexagésimo tercero y quinto transitorio de los lineamientos citados.



**DIRECCIÓN DE OBRAS,  
ORDENAMIENTO TERRITORIAL  
Y SERVICIOS MUNICIPALES**

«2020, Año de Leona Vicario,  
Benemérita Madre de la Patria».

**V. Firma del Titular del Área, firma autografiada de quien clasifica:**

Firma del Titular del Área	Firma de quien clasifica
 <b>Ing. Adolfo Alberto Ferrer Aguilar</b> Director de Obras, ordenamiento Territorial y Servicios Municipales	 <b>Ing. Yonathan de la Rosa May</b> Encargado de la Unidad de Atención Ciudadana y Enlace de Transparencia.

**VI. Fecha y número del acta de la sesión del comité donde se aprobó la versión pública:**

Acta de Sesión Extraordinaria número **CT/022/2019** de fecha 23 de enero de 2019.